



АДМИНИСТРАЦИЯ БЕЛОЗЕРСКОГО МУНИЦИПАЛЬНОГО ОКРУГА ВОЛОГОДСКОЙ ОБЛАСТИ

## ПОСТАНОВЛЕНИЕ

от 27.11.2024 № 1352

О выдаче разрешения  
на использование земельного участка

В соответствии с Земельным кодексом Российской Федерации, Градостроительным кодексом Российской Федерации, Федеральным законом от 23.06.2014 № 171-ФЗ «О внесении изменений в Земельный кодекс Российской Федерации и отдельные законодательные акты Российской Федерации», пунктом 2 ст. 3.3 Федерального закона «О введении в действие Земельного кодекса Российской Федерации» от 25.10.2001 № 137-ФЗ (с изменениями и дополнениями), п. 3 ст. 19 Федерального закона «Об общих принципах организации местного самоуправления в Российской Федерации» от 06.10.2003 № 131-ФЗ, постановлением Правительства Российской Федерации от 03.12.2014 № 1300 «Об утверждении перечня видов объектов, размещение которых может осуществляться на землях или земельных участках, находящихся в государственной или муниципальной собственности, без предоставления земельных участков и установления сервитутов», Постановлением Правительства Вологодской области от 28 декабря 2015 г. № 1208 «Об утверждении Порядка и условий размещения на территории Вологодской области объектов на землях или земельных участках, находящихся в государственной или муниципальной собственности, без предоставления земельных участков и установления сервитутов, публичных сервитутов» руководствуясь Уставом Белозерского муниципального округа Вологодской области, решением Представительного Собрания Белозерского муниципального округа Вологодской области от 20.09.2022 № 4 «О вопросах правопреемства органов местного самоуправления», решением Представительного Собрания Белозерского муниципального округа Вологодской области от 17.10.2022 № 22 «О реорганизации органов местного самоуправления Белозерского муниципального района Вологодской области», на основании заявления Кузнецовой Е.В., действующей по доверенности от 01.08.2023, зарегистрированной в реестре: № 78/71-н/78-2023-2-279, в интересах Общества с ограниченной ответственностью «Пилар» от 12.11.2024г. № 4812740494 (вх. № 9116 от 12.11.2024),

## ПОСТАНОВЛЯЮ:

1. Разрешить Обществу с ограниченной ответственностью «Пилар» (ИНН/ОГРН 7703711642/1097746775422, 108811, город Москва, км Киевское шоссе 22-й (п. Московский), домовладение 6, строение 1 этаж 5, комната 33), использовать земли или части земельного участка на кадастровом плане территории для технологического присоединения объекта: «Временная опора для размещения оборудования связи базовой станции», на срок 84 месяца:  
- часть земельного участка с условным номером ЗУ1 площадью 144 кв.м. земельного участка в кадастровом квартале номер 35:03:0201027, находящегося на землях населенных пунктов, местоположение: Вологодская область, р-н Белозерский, с. Зубово, (схема прилагается).

2. Уведомить Общество с ограниченной ответственностью «Пилар»:

2.1. о необходимости соблюдения пункта 4 статьи 39.33 и статьи 39.35 Земельного кодекса Российской Федерации;

2.2. о возможности досрочного прекращения действия разрешения со дня предоставления земельного участка физическому или юридическому лицу – пункт 2 статьи 39.34 Земельного кодекса Российской Федерации.

2.3. Настоящее разрешение не наделяет Общество с ограниченной ответственностью «Пилар» правом владения земель или земельного участка для целей, не указанных в п. 1 настоящего постановления.

Глава округа:



Д.А. Соловьев



Утверждена

*Исходные*

(наименование документа об утверждении, включая

*администрации*

наименование органов государственной власти или

*Белозерского района*

органов местного самоуправления, принявших

*название округа*

решение об утверждении схемы или подписавших

*№ 1552 от 27.11.10 г.*

соглашение о перераспределении земельных участков)

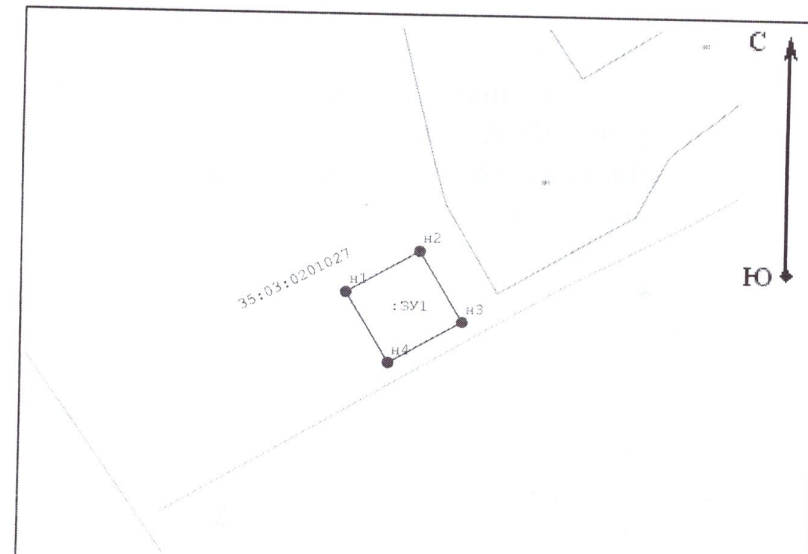


### Схема расположения

испрашиваемого участка на кадастровом плане для размещения объекта Временная опора для размещения оборудования связи территории по адресу: Вологодская область, Белозерский район, с.Зубово S= 144 кв.м.




#### Геоданные

Имя точки	X, м	Y, м
:ЗУ1		
н1	475 693,03	2 164 869,02
н2	475 699,08	2 164 879,38
н3	475 688,71	2 164 885,43
н4	475 682,67	2 164 875,06
н1	475 693,03	2 164 869,02



Масштаб 1:1 000

#### Условные обозначения:

-  - Существующая часть границы, имеющиеся в ЕГРН сведения о которой достаточны для определения ее местоположения
-  - Вновь образованная часть границы, сведения о которой достаточны для определения ее местоположения
-  - Характерная точка границы, сведения о которой не позволяют однозначно определить ее положение на местности